




















**ZONES SUPERPOSEES**

-  **Zone soumise à un plan d'aménagement particulier "nouveau quartier"**
-  **Zone d'aménagement différé**
  - Zones de servitude "urbanisation"**
    -  zone de servitude "urbanisation" - IP - Intégration paysagère
    -  zone de servitude "urbanisation" - CV - coulée verte
    -  zone de servitude "urbanisation" - ES - Etude sol
    -  zone de servitude "urbanisation" - EP - Protection d'eau
    -  zone de servitude "urbanisation" - PE-ab - Parking écologique autobus
    -  zone de servitude "urbanisation" - PE-v - Parking écologique voiture
    -  zone de servitude "urbanisation" - CE - Cours d'eau
    -  zone de servitude "urbanisation" - na - non édifiant
  - Zone de servitude "couloirs et espaces réservés"**
    -  couloir pour projets de canalisation pour eaux usées
    -  couloir pour projets de rétention et d'écoulement des eaux pluviales
  - Secteur et éléments protégés d'intérêt communal**
    -  secteur protégé de type "environnement construit"
      -  construction à conserver
      -  petit patrimoine à conserver
      -  alignement d'une construction existante à préserver
      -  gabarit d'une construction existante à préserver
    -  **Zone de bruit**

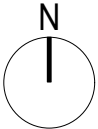
Informations complémentaire sur base de la loi modifiée du 19 juillet 2004 concernant l'aménagement communal et le développement urbain - à titre indicatif

	Plan d'aménagement particulier dûment approuvé (à titre indicatif)
PAP 12345	N° du plan d'aménagement particulier dûment approuvé (à titre indicatif)

Représentation schématique du degré d'utilisation du sol pour les zones soumises à un plan d'aménagement particulier « nouveau quartier »			
Dénomination du nouveau quartier			
COS	max.	CUS	max. (min.)
CSS	max.	DL	max. (min.)

#### INFORMATIONS COMPLEMENTAIRES

ORTHOPHOTOS 2004 / ORTSBEGEHUNG DM / PAP	
<input type="checkbox"/>	BATIMENT EXISTANT (ORTHOPHOTOS)
<input type="checkbox"/>	BATIMENT EXISTANT (ORTSBEGEHUNG DM)
<input checked="" type="checkbox"/>	BATIMENT DEMOLI (ORTSBEGEHUNG DM)
.....	NOUVEAU PARCELLAIRE (PAP EN COURS DE PROCEDURE / PAP APPROUVE)



MAITRE D'OUVRAGE

**ADMINISTRATION COMMUNALE DE JUNGLINSTER**

12, RUE DE BOURGLINSTER 6112 JUNGLINSTER LUXEMBOURG  
TELEPHONE 787272-1 TELECOPIE 788319

DATE / SIGNATURE

MAÎTRES D'ŒUVRE	
<b>Dewey Muller Partnerschaft mbB Architekten Stadtplaner</b>	
158, BD. GRANDE-DUCHESSE CHARLOTTE 1317 LUXEMBOURG - LUXEMBOURG TELEPHONE 263 858 1 TELECOPIE 263 858 50	FLANKENRUE STRASSE 4 9074 KÖLN - ALEMANIE TELEPHONE 0221/925 888-0 TELECOPIE 0221/925 888-50
<b>zilplan s.à r.l.</b>	
<b>Urbanisme &amp; Aménagement du Territoire</b>	
5, RUE DE GOBBANGE TELEPHONE 20 25 98 15	1119 JUNGLEINSTER - LUXEMBOURG TELECOPIE 20 25 98 19
DATE / SIGNATURE	

COMMISSION D'AMENAGEMENT

DATE / SIGNATURES

CONSEIL COMMUNAL

DATE / SIGNATURES

MINISTRE DE L'INTERIEUR

DATE / SIGNATURE

MODIFICATIONS			
c			
b			
a			
INDICE	DATE	NOM	DESCRIPTIONS DES MODIFICATIONS

PHASE DE PLANIFICATION	ECHELLE
DEMANDE D'APPROBATION	1 : 2 500

OBJET

# PARTIE GRAPHIQUE - PROJET D'AMENAGEMENT GENERAL

## LOCALITE DE EISENBORN

VERSION MAI 2017 POUR L'ACCORD DU CONSEIL COMMUNAL

	NOM	DATE	N° PROJET	N° PLAN	INDICE
DESS.	FH	12.05.2017	1203	G - J U N - 0 6	
CONTR.					
RESP.				FORMAT 97.5 / 59.4 CM	